



1 Kurzbezeichnung:

FünfFlüsseRadweg (östliche Tour) nach Regensburg
vom
16. - 17.06.2012


2 Allgemeine Tourenbeschreibung:

Auf dem Uferweg entlang Würther Sees und durch die Pegnitzauen verlassen wir Nürnberg in Richtung Osten. Über Schwaig und Röthenbach führt der Weg abseits der Hauptstraßen ins Dorf Wetzendorf und dann in die Kreisstadt Lauf an der Pegnitz weiter in die historische Altstadt Hersbruck. Der asphaltierte Radweg führt nun schnurgerade mitten in ein wunderschönes Landschaftsschutzgebiet, Teil der "Hersbrucker Schweiz". Durch die abwechslungsreiche Jurlandschaft geht es schließlich nach Sulzbach-Rosenberg mit dem gotischen Rathaus und Marktplatz und erreichen das ersten Etappenziel Poppenricht. Nach einer Stadtbesichtigung in Amberg mit seinen zahlreichen Sehenswürdigkeiten führt der weitere Weg durch das Wahrzeichen, der Stadtbrille, entlang der Vils auf einer stillgelegten Bahntrosse nach Schmidtmühlen, am Zusammenfluss von Vils und Lauterach. Ab Kallmünz geht es im breiten Naabtal weiter mit malerischen Burganlagen, Kirchen und Dörfern bis nach Regensburg.



3 detaillierte Touren- und Streckenbeschreibung:

Datum	Uhrzeit	Ort	Entfernung von Ort zu Ort in Km	Kum. Entfernung gesamt in Km
Beschreibung				
16.06.2012	07:00	Rothensand	0	0
Treffpunkt Gasthaus Fischer				
	07:40	Hirschaid	6	6



3 detaillierte Touren- und Streckenbeschreibung:

Abfahrt mit der Bahn

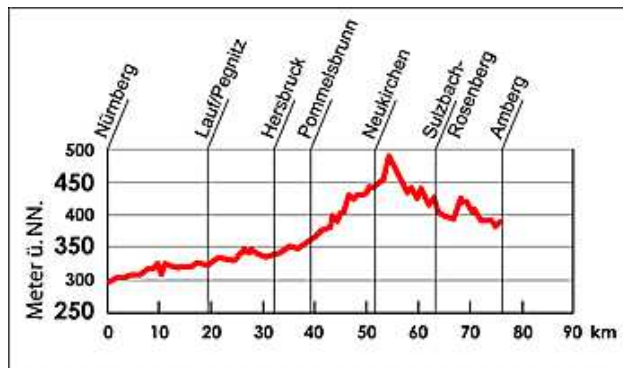
08:30

Nürnberg

0

0

Start der Radtour auf dem FünfFlüsseRadweg in östliche Richtung.



11:30

Hersbruck

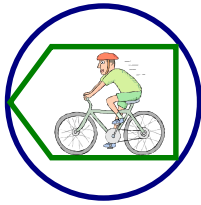
35

41

Mittagspause bis 13:00

Historische Altstadt Hersbruck mit seinem mittelalterlichen Stadtkern. Die Stadtkirche St. Maria, das Schloss, Spital-, und Nürnberger Tor sowie die aus dem 14./15. Jhrd. stammende Stadtbefestigung verdeutlichen die prosperierende Vergangenheit Herbrucks.





3 detaillierte Touren- und Streckenbeschreibung:

14:30	Neunkirchen	16	57
-------	--------------------	----	----

Eine Holztafel markiert die Mitteleuropäische Hauptwasserscheide, die zugleich den topographischen Höhepunkt der Fünf-Flüsse-Route darstellt.

15:30	Sulzbach-Rosenberg	12	69
-------	---------------------------	----	----

Kaffeepause bis 16:30

Am historischen Markplatz angekommen verleihen die mittelalterliche Altstadt, mit dem Pflastermosaik vieler kleiner Gassen und prunkvolle Kirchen einen besonderen Charm. Besonders sehenswert ist das Schloss mit spätgotischem Torbau, das Rathaus und die Stadtpfarrkirche.



17:00	Poppenricht	4	73
-------	--------------------	---	----

Übernachtung in den Ferienwohnungen der Familie Wallfahrer mit einem gemütlichen Grillabend.





3 detaillierte Touren- und Streckenbeschreibung:

17.06.2012	09:15	Poppenricht	0	73
------------	-------	--------------------	---	----

Abfahrt



10:00	Amberg	5	78
-------	---------------	---	----

Bekanntes Marktplatz mit seinem historischen Rathaus und der alles überragenden St. Martins Kirche. Das spätmittelalterliche Stadtbild mit seinen ehemals 97 Türmen und fünf Toren der Stadtbefestigung ist gut erhalten geblieben, und präsentiert sich seit der Sanierung im 19. Jhrd.

Teilnahme an einer Stadtführung

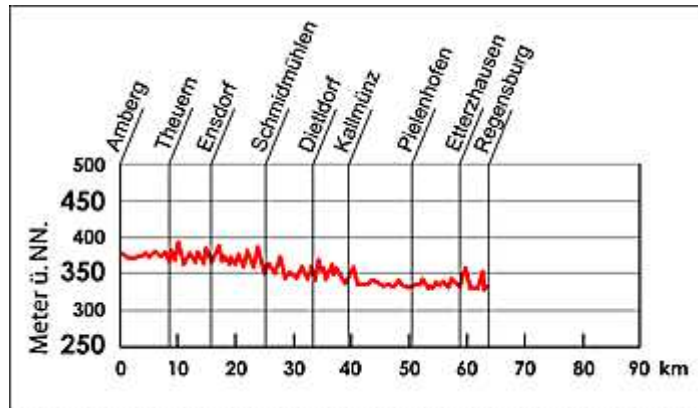




3 detaillierte Touren- und Streckenbeschreibung:

	12:00 Amberg	0	78
--	---------------------	---	----

Weiterfahrt entlang der Vils. Kurz darauf befindet man sich am Beginn eines weiteren „Radwander-Etappenjuwels“, die zu einem modernen Radwanderweg umgebaute, ehemalige Bahnstrecke Haselmühl - Schmidmühlen.



	14:00 Schmidmühlen	27	105
--	---------------------------	----	-----

Moderne Brücken, Top-Rastplätze, gepflegte, feingesandete Fahrbahnoberfläche, ein restauriertes und zum Gaststättenbetrieb umfunktioniertes Bahnhofsgebäude, bis hin zu den liebevollen kleinen Ortstäfelchen - da macht Radwandern durch das reizvolle Vilstal jung und alt wirklich Spaß!





3 detaillierte Touren- und Streckenbeschreibung:

15:00

Kallmünz

14

119

Pause bis 16:00 Uhr

Nach mehreren Dorfdurchfahrten kündigt die Burgruine von Kallmünz auf dem Jurafelsen einen neuerlichen Fluss-Führungswechsel an. Hier mündet die Vils in die Naab. Nun radelt man den letzten Streckenabschnitt auf dem Naabtal-Radweg. So übernimmt die Naab als letzter der 5 Flüsse 23 km die „Streckenregentschaft“ bis zur Donaumündung in Mariaort -Vorort der historischen Stadt Regensburg.



18:00


Regensburg

27

146

Regierungssitz de Oberplatz.





3 detaillierte Touren- und Streckenbeschreibung:				
	19:15	Regensburg	0	146
Rückfahrt mit der Bahn				
	21:15	Hirschaid	0	146
Ankunft Bahnhof				
	21:45	Rothensand	6	152
Ankunft zu Hause				

4 sonstige Bemerkungen und Hinweise:
 Anmeldungen bei Helmut Kupfer, Kleinbuchfeld 18, 96114 Hirschaid, Tel. 09543/3996 sind verbindlich durch Überweisung bis 31.01.2012 vorzunehmen.
 Kosten für 1 Übernachtung, Grillabend, Stadtbesichtigung und Bahnfahrt € 51,00 pro Person im DZ.